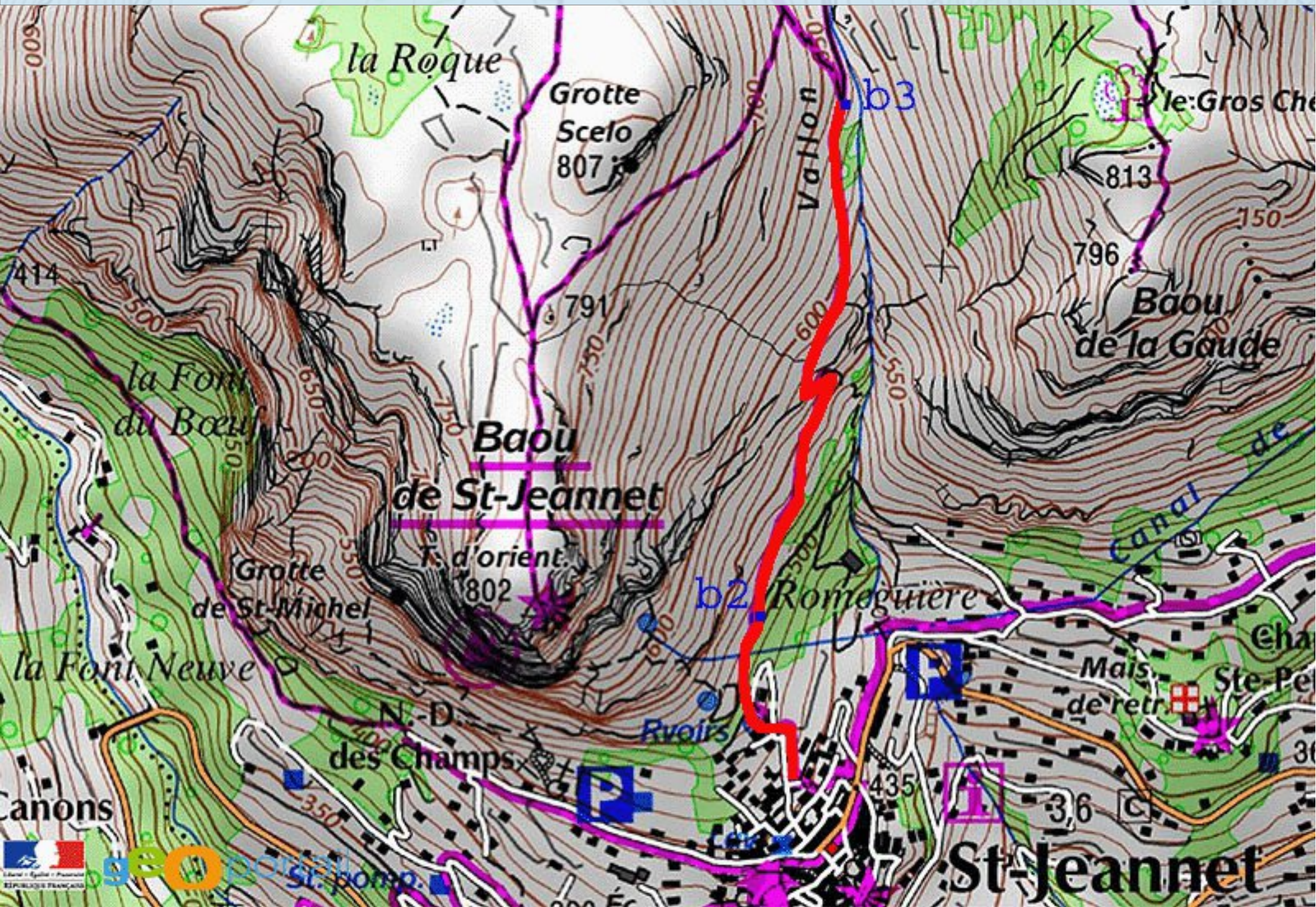


État de la Calade de Saint-Jeannet à Bézaudun (depuis la place du Verger jusqu'à la balise 3)

- Ce parcours est celui du GR 51 jusqu'à la balise 3.
- La calade continue ensuite en direction de Bézaudun.
Au Jas Jausserand, possibilité de rejoindre Le Broc par le vallon de la Sine.
- **Itinéraire obligé pour tous.** (Le chemin des Lucioles étant très peu emprunté)

La calade entre la place du Verger et la balise 3

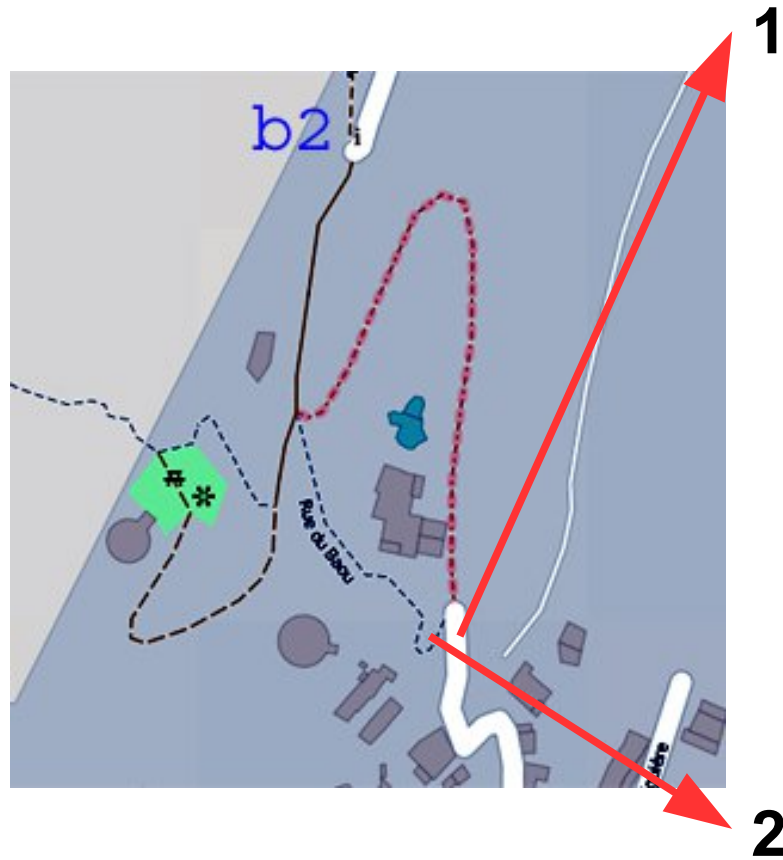




Chemin du Baou



Les premières dégradations Nids-de-poule, ciment.

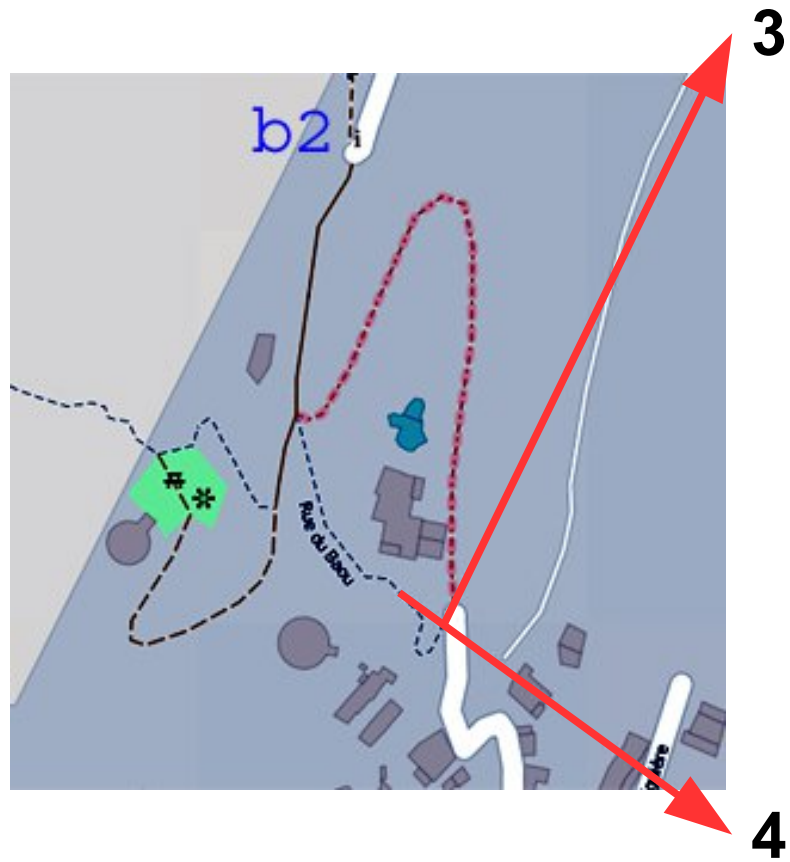


Nous sommes à 200 mètres
de la place du Verger.

1 cailloux à nettoyer

2 calade en mauvais état

Suite des dégradations Pavés absents.



Nous sommes à 240 mètres
de la place du Verger.

3 calade en mauvais état

4 idem

Beaucoup de pavés absents
et certains très glissants.



Gros plan sur la dégradation de la calade.
à environ 260 m de la place du Verger.

Ce n'est pas très beau !
Un remblayage au centre par une calade serait parfait.



De 280 m à 310 m



Nous voici à la balise b2
à 340 m du départ.





5



~500 m

6



~525 m





Lieu-dit : Pas Rout



~733 m





La calade est magnifique ici.



~820 m



~850 m



~870 m



~900 m



~920 m



~950 m



~970 m



~1000 m



~1070 m



~1100 m



~1150 m



~1200 m



~1230 m

État de la Calade de Saint-Jeannet à Bézaudun

entre la place du Verger à Saint-Jeannet et la balise b3.
soit 1,230 km

Reportage photo du 17 juin 2015

Sentiers et Villages des Baous